

Turistajelzések

Sáv turistajelzés

Két fehér sáv között egy színes sáv jelöli a vándorutat, melynek kezdő- és végpontja általában valamilyen tömegközlekedési eszközzel elérhető. A legfontosabb útvonal az 1100 km hosszúságú Országos Kék Túra - OKT - kék sáv jelzésű, mely a nyugati határtól az Írott-kőtől indul, és a Zemplénben, Hollóházán ér véget.



Kereszt turistajelzés

Általában két sáv jelzésű utat köt össze, vagy rövidít a sáv jelzésű útvonalon. Színe megegyezik a magasabb értékű sáv jelzés színével.



Négyzet turistajelzés

Turistaházhoz, menedékházhoz, vagy lakott településre vezető utak jelzésére szolgál.



Háromszög turistajelzés

Hegytetőkre, csúcsokra, kilátópontokra vezető utak jelzésére használják.



Kör turistajelzés

Forráshoz, ivóvízvételi helyhez vezető út jelzés.



Rom turistajelzés

Romokhoz, - vár rom, kolostor rom, földvár, stb. - vezető turista jelzés



Omega turistajelzés

Barlangokhoz, sziklaüregekhez vezető út.



Körút turistajelzés











Könnyű sétaút melynek kezdő és végpontja ugyanott van.



Törlő jelzés

Valamilyen okból megszűnt turistajelzés törlésére használják. Az X jel színe mindig szürke. Ez a jelzés a felhagyásra került turista ösvény jelzéseit hatályon kívül helyezi. Nem érdemes tovább haladni az ösvényen, hisz a jelek idővel elkopnak, kifakulnak, elvesztik jelölőképességüket. Van, hogy nem ilyen módon jelzik a megszűnt útvonalakat, hanem egyszerűen leszedik, lekaparják a jelzést, vagy szürke festékkel átfestik.



	Gyalogút, ösvény
	Jelzett turistaút
	Autóval járható földút
	Vasútvonal
	Vasútállomás
	Kerítés
	Autóút
	Autóbuszvonallal megállóval
	Esőház
	Állandó forrás



Időszakos forrás



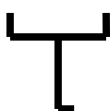
Kilátó



Pihenőhely



Strand



Magasles



Vadettető



Toronyszerű építmény